Áreas de Preservação Permanente no ambiente urbano

Motivação

Dentro das áreas urbanizadas existem áreas ainda não ocupadas, definidas legalmente como apps

A existência dessas áreas decorre da evolução das normas que definiram a dimensão das apps

Exemplo

Em 1965 a app de um curso com menos de 10 metros era de 5 metros, em 1986, com a edição da Lei Federal 7511, a app passou a ser de 30 metros.

Áreas foram regularmente ocupadas entre 1965 e 1986, a mais de 5 metros e a menos de 30 metros do rio. Os lotes nessa localização que não foram ocupados antes de 1986, não podem mais ser ocupados por residências

Perda das funções ambientais

As apps desempenham um conjunto de funções ambientais.

Dependendo da localização e da ocupação do entorno, essas funções ambientais podem ter desaparecido nas áreas ainda não ocupadas.

Ó critério a ser utilizado na análise, na proposta de resolução, seria a existência ou não das funções ambientais, e a possibilidade ou não do reestabelecimento dessas funções.

Constatada a perda das funções, o impacto com sua ocupação seria mínimo

Fundamentação legal

A Lei Federal 12651/2012 prevê a possibilidade dos Conselhos Estaduais de Meio Ambiente definirem outros casos de baixo impacto, para os quais seria possível autorizar a intervenção em app:

X - atividades eventuais ou de baixo impacto ambiental:

k) outras ações ou atividades similares, reconhecidas como eventuais e de baixo impacto ambiental em ato do Conselho Nacional do Meio Ambiente - CONAMA ou dos Conselhos Estaduais de Meio Ambiente;

Proposta de emenda à minuta apresentada

- Considerando a necessidade de se avaliar a possibilidade de restruaração das funções ambientais da app com a retirada de ocupações irregulares, propõe-se a inclusão do seguinte artigo:

Artigo XX

Não se aplica o disposto nessa resolução às áreas de preservação permanente que tenham perdido suas funções ambientais devido à ocupações irregulares, nas quais a remoção das ocupações irregulares possa restabelecer as funções ambientais no local

Parágrafo único São consideradas irregulares as ocupações em áreas de preservação permanente que tenham ocorrido em desacordo com a legislação vigente na época de sua implantação, considerando as diferentes normas que definiram as dimensões das áreas de preservação permanente.

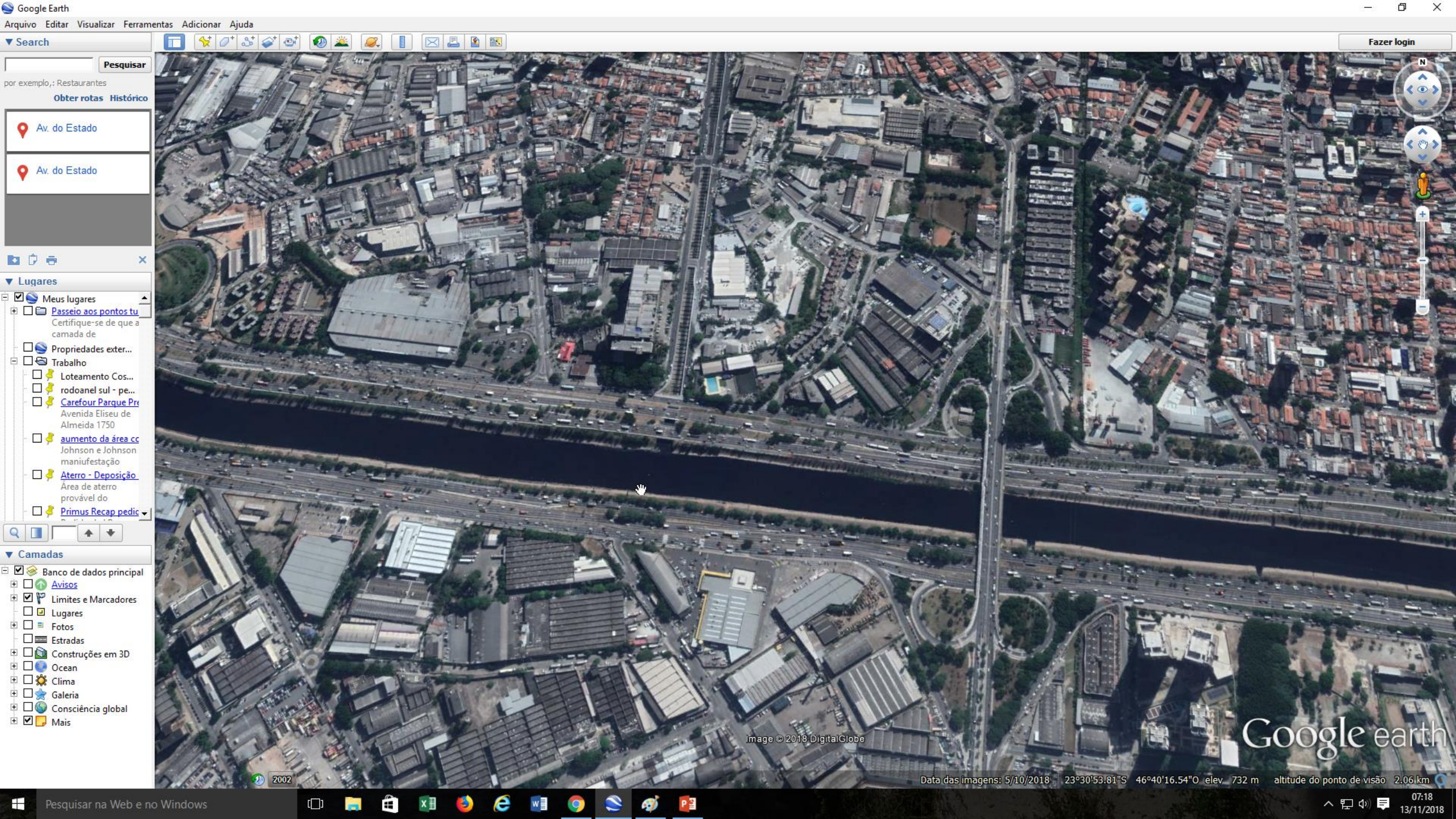
Google Earth
Arquivo Editar Visualizar Ferramentas Adicionar Ajuda
Search
Pesquisar
por exemplo,: Restaurantes
Obter rotas Histórico
Av. do Estado
Av. do Estado
Fazer login
Lugares
Meus lugares
Passeio aos pontos tu
Certifique-se de que a camada de
Propriedades exter...
Trabalho
Loteamento Cos...
rodoanel sul - pe...
Carefour Parque Pre
Avenida Eliseu de Almeida 1750
aumento da área cc
Johnson e Johnson maniufestação
Aterro - Deposição
Área de aterro provável do
Primus Recap pedic
Camadas
Banco de dados principal
Avisos
Limites e Marcadores
Lugares
Fotos
Estradas
Construções em 3D
Ocean
Clima
Galeria
Consciência global
Mais
Image © 2018 DigitalGlobe
Google earth
2002
Data das imagens: 5/10/2018 23°30'53.81"S 46°40'16.54"O elev 732 m altitude do ponto de visão 2.06 km
Pesquisar na Web e no Windows
07:18
13/11/2018

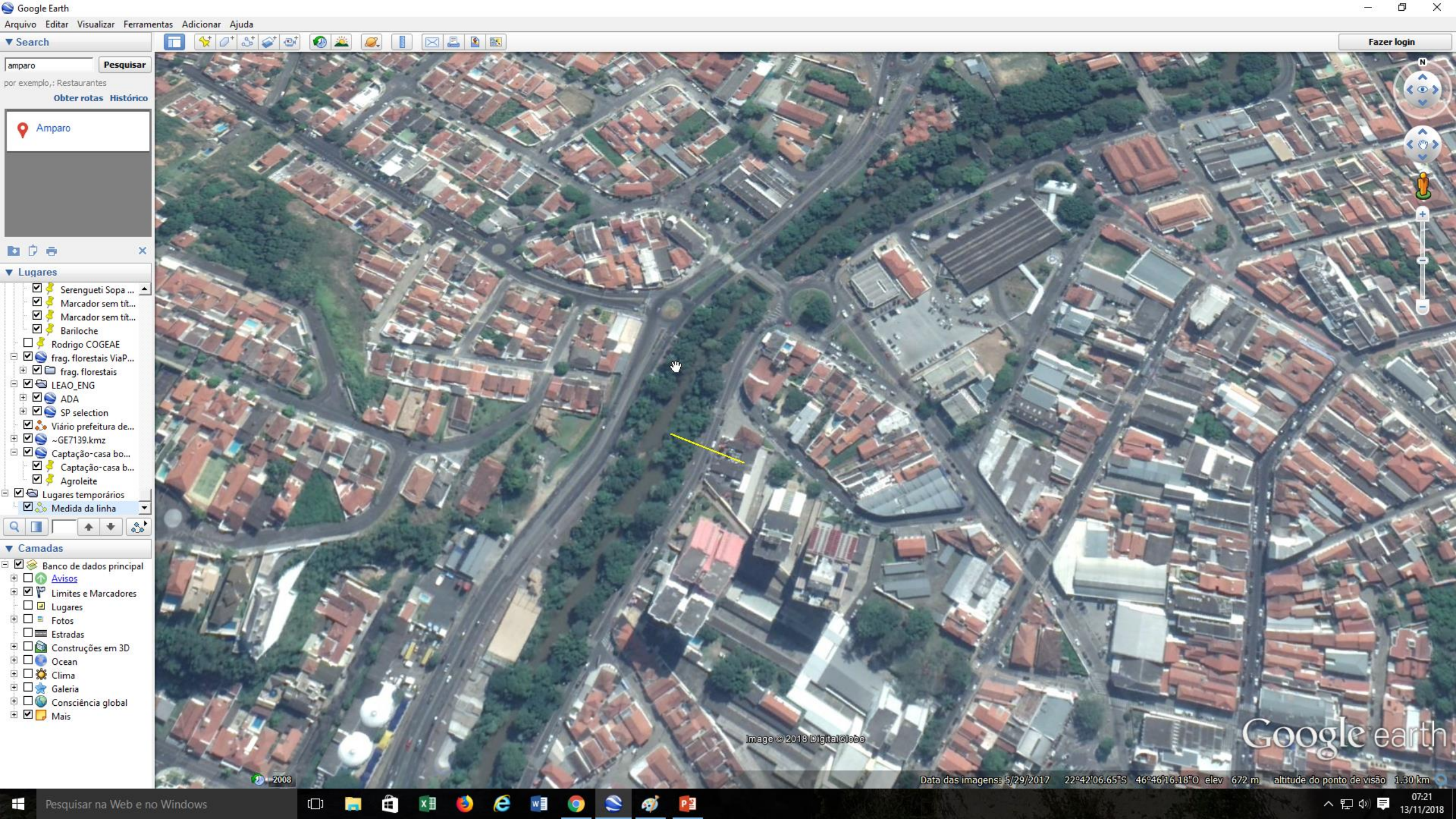
Google Earth
Arquivo Editar Visualizar Ferramentas Adicionar Ajuda
Search
amparo
Pesquisar
por exemplo,: Restaurantes
Obter rotas Histórico
Amparo
Fazer login
Lugares
Serengueti Sopa ...
Marcador sem tít...
Marcador sem tít...
Bariloche
Rodrigo COGEAE
frag. florestais ViaP...
frag. florestais
LEAO_ENG
ADA
SP selection
Viário prefeitura de...
~GE7139.kmz
Captação-casa bo...
Captação-casa b...
Agroleite
Lugares temporários
Medida da linha
Camadas
Banco de dados principal
Avisos
Limites e Marcadores
Lugares
Fotos
Estradas
Construções em 3D
Ocean
Clima
Galeria
Consciência global
Mais
Image © 2018 DigitalGlobe
Google earth
2008
Data das imagens: 5/29/2017 22°42'06.65"S 46°46'16.18"O elev 672 m altitude do ponto de visão 1.30 km
Pesquisar na Web e no Windows
07:21
13/11/2018

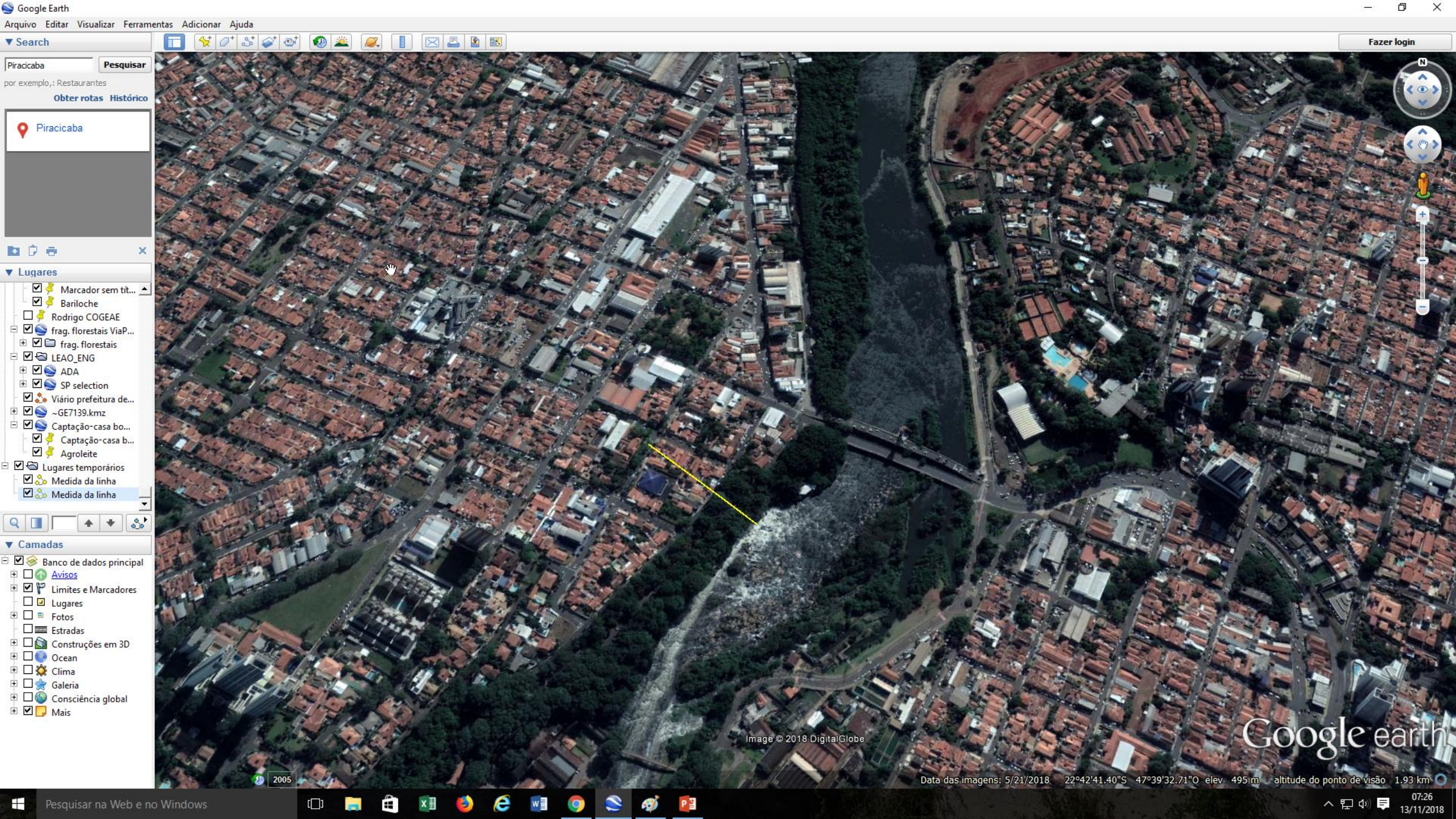
Google Earth
Arquivo Editar Visualizar Ferramentas Adicionar Ajuda
Search
Piracicaba
Pesquisar
por exemplo,: Restaurantes
Obter rotas Histórico
Piracicaba
Lugares
Marcador sem tít...
Bariloche
Rodrigo COGEAE
frag. florestais ViaP...
frag. florestais
LEAO_ENG
ADA
SP selection
Viário prefeitura de...
~GE7139.kmz
Captação-casa bo...
Captação-casa b...
Agroleite
Lugares temporários
Medida da linha
Medida da linha
Camadas
Banco de dados principal
Avisos
Limites e Marcadores
Lugares
Fotos
Estradas
Construções em 3D
Ocean
Clima
Galeria
Consciência global
Mais
Fazer login
Image © 2018 DigitalGlobe
Google earth
2005
Data das imagens: 5/21/2018 22°42'41.40"S 47°39'32.71"O elev 495 m altitude do ponto de visão 1.93 km
Pesquisar na Web e no Windows
07:26
13/11/2018

Google Earth

Arquivo Editar Visualizar Ferramentas Adicionar Ajuda

Fazer login

▼ Search

Salto - SP Pesquisar

por exemplo,: Restaurantes

Obter rotas Histórico

Salto

▼ Lugares

- Marcador sem tít...
- Bariloche
- Rodrigo COGEAE
- frag. florestais ViaP...
  - frag. florestais
- LEAO_ENG
  - ADA
  - SP selection
- Viário prefeitura de...
- ~GE7139.kmz
- Captação-casa bo...
  - Captação-casa b...
  - Agroleite
- Lugares temporários
  - Medida da linha
  - Medida da linha
  - Medida da linha

▼ Camadas

- Banco de dados principal
  - Avisos
  - Limites e Marcadores
  - Lugares
  - Fotos
  - Estradas
  - Construções em 3D
  - Ocean
  - Clima
  - Galeria
  - Consciência global
  - Mais

Image © 2018 DigitalGlobe

Google earth

2005

Data das imagens: 6/30/2017 23°12'14.42"S 47°18'11.67"O elev 509 m altitude do ponto de visão 923 m

Pesquisar na Web e no Windows

07:29
13/11/2018

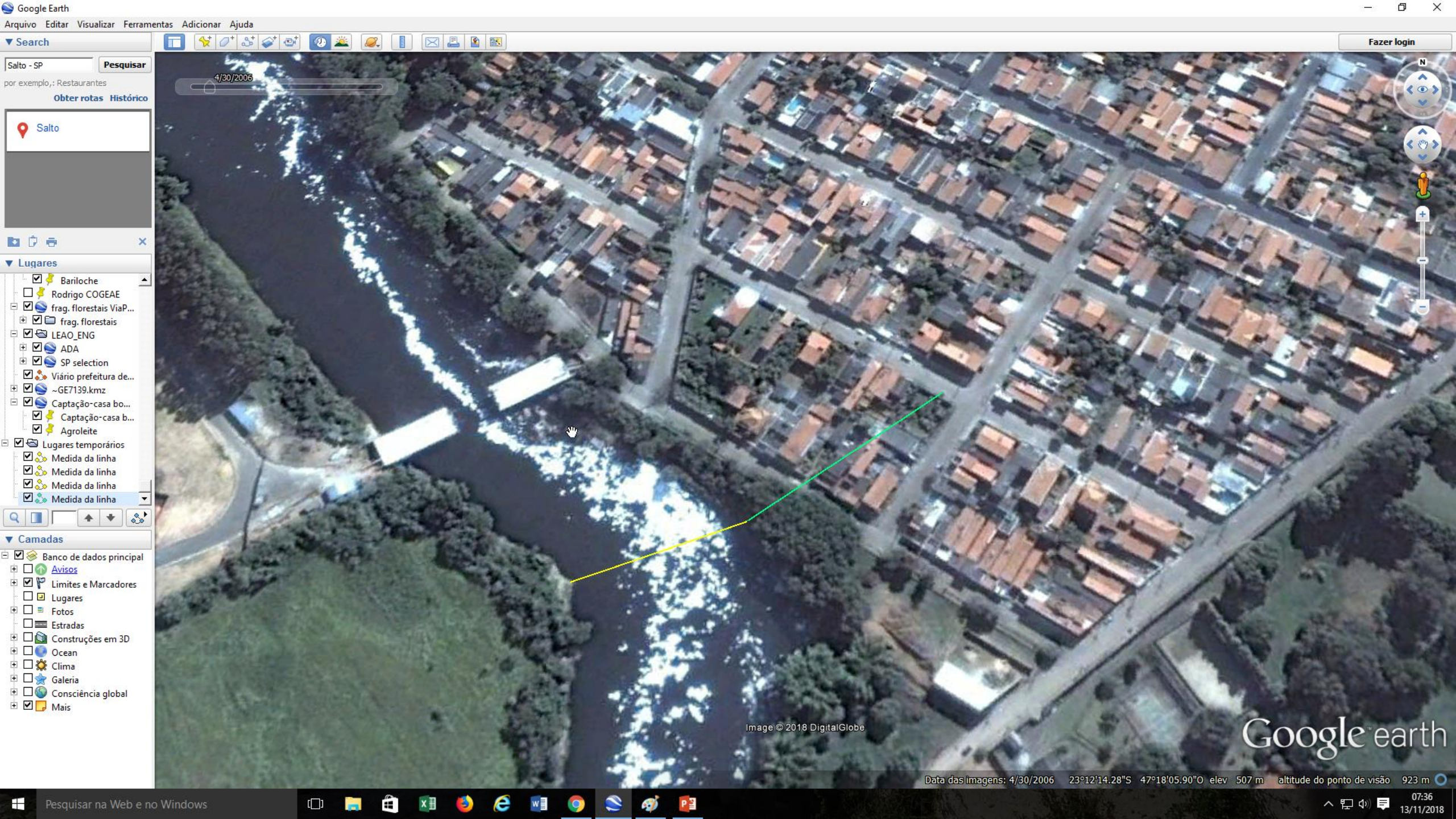
Google Earth
Arquivo Editar Visualizar Ferramentas Adicionar Ajuda
Search
Salto - SP
Pesquisar
por exemplo,: Restaurantes
Obter rotas Histórico
Salto
Fazer login
4/30/2006
Lugares
Bariloche
Rodrigo COGEAE
frag. florestais ViaP...
frag. florestais
LEAO_ENG
ADA
SP selection
Viário prefeitura de...
~GE7139.kmz
Captação-casa bo...
Captação-casa b...
Agroleite
Lugares temporários
Medida da linha
Medida da linha
Medida da linha
Medida da linha
Camadas
Banco de dados principal
Avisos
Limites e Marcadores
Lugares
Fotos
Estradas
Construções em 3D
Ocean
Clima
Galeria
Consciência global
Mais
Image © 2018 DigitalGlobe
Google earth
Data das imagens: 4/30/2006 23°12'14.28"S 47°18'05.90"O elev 507 m altitude do ponto de visão 923 m
Pesquisar na Web e no Windows
07:36
13/11/2018


DIREÇÃO HIDRÁULICA
FREIOS
© 2013 Google
© 2017 Google
Google earth

Sair do Street View
© 2016 Google
2 m
Google earth